



MORELOS

SERVICIOS
DE SALUD

Fecha: 10 marzo del 2022
Semana Epidemiológica: 10
Área: Coordinación de Vigilancia
Epidemiológica, UIES.

INFORME DIARIO DE MONITOREO DE MEDIOS*

*Vigilancia basada en eventos de interés epidemiológico mediante el monitoreo de medios abiertos de comunicación locales y nacionales.

Reporte de eventos:

Amenaza	Tema	Medio	Fecha	Resumen	Liga	Prioridad
Biológico	Secuelas de Covid-19	El sol de Cuernavaca	09 marzo 2021	Un estudio reciente reveló que los pacientes contagiados por Covid-19 presentaron daños cerebrales, detallaron que este patrón se repitió incluso en quienes habían desarrollado un cuadro leve de la enfermedad, es decir, tuvieron pocos síntomas o ninguno . Los expertos comentaron que estos hallazgos son un gran antecedente dentro de la salud mental .	https://www.elsoldecuernavaca.com.mx/doble-via/ciencia/covid-19-produce-cambios-en-el-cerebro-incluso-en-casos-leves-revela-estudio-7971457.html	Bajo
Volcánico	Prevención de Covid-19	El sol de Cuernavaca	10 marzo 2021	Integrantes del Comité Municipal de Emergencias Sanitarias exhortaron a la población de Cuernavaca a mantener vigentes las medidas de cuidado y prevención ante la pandemia del COVID-19, aun cuando el Semáforo Epidemiológico Federal catalogó a Morelos dentro del color verde con riesgo moderado de contagios.	https://www.diariodemorelos.com/noticias/llaman-especialista-prevenir-covid19-y-usar-sobre-todo-el-cubrebocas	Bajo
Biológico	Prevención de Covid-19	La Unión	10 marzo 2021	"Tenemos un poco más de 100 comerciantes, los cuales vienen todos los miércoles a vender su mercancía. Ellos vienen de diferentes partes del estado a vender todo lo que tienen. Nos han dicho que es uno de los tianguis más seguros y la gente que viene es muy amable a comparación de otros lugares" aseguró Juan Jayet López, líder de los comerciantes del tianguis de la colonia Satélite.	https://launion.com.mx/morelos/sociedad/noticias/201613-cuidan-medidas-sanitarias-en-tianguis-de-la-colonia-satelite.html	Bajo
Biológico	Áreas de probables contagios	La Unión	10 marzo 2021	Ante el avance del estado de Morelos al Semáforo Verde, por la disminución en los contagios de Covid-19, las autoridades municipales anunciaron la realización del tradicional Carnaval Yautepec 2022, que se llevará a cabo del 25 al 28 de marzo, con importantes medidas sanitarias para cuidar la salud de los asistentes.	https://launion.com.mx/morelos/cuautla/noticias/201628-confirman-autoridades-que-si-habra-carnaval-en-yautepec.html	Bajo
Biológico	Baja afluencia a vacunación Cuautla	La Unión	10 marzo 2021	A pesar de las altas expectativas que mantenían las autoridades de salud para la aplicación del refuerzo con la vacuna contra Covid-19 en personas de 30 años en adelante, así como la segunda dosis para la población de 15 a 17 años de edad, se registró una baja afluencia en el módulo de vacunación ubicado en la Unidad Deportiva de Cuautla. Igual situación se registró en las sedes de vacunación ubicadas en la Casa Ejidal de Tetelcingo y el Centro Vacacional Oaxtepec.	https://launion.com.mx/morelos/cuautla/noticias/201629-baja-afluencia-en-vacunacion-anticovid-19-en-cuautla.html	Bajo
Biológico	Incendio en zona urbana	La Unión	10 marzo 2021	La tarde de este miércoles se observa fuego y una columna de humo en un terreno ubicado muy cerca de la gasolinera que se localiza en el libramiento Cuernavaca de la autopista México-Acapulco (paso expreso), a la altura de la colonia Antonio Barona, a un costado de los carriles de norte a sur.	https://launion.com.mx/morelos/avances/noticias/201595-fuego-en-terreno-a-un-costado-del-paso-expres-a-la-altura-de-la-barona.html	Bajo



<http://ssm.gob.mx>



Servicios de Salud Morelos



@MorelosSalud

Callejón Borda N°3 Col. Centro C.P. 62000
Teléfono (777) 312 62 31 / 314 33 36 ext. 222

Calle Gómez Azcárate No. 205, Col. Lomas de la Selva
C.P. 62270, Cuernavaca, Morelos. Tel.: 777 102 25 56

INFORME DE RIESGOS METEOROLOGICOS

Fuente: Servicio Meteorológico Nacional de México, CONAGUA.

AMBIENTE CALUROSO Y BAJA PROBABILIDAD DE LLUVIA SOBRE GRAN PARTE DE MÉXICO; ADEMÁS VIENTO MUY FUERTE EN SONORA Y CHIHUAHUA, ASÍ COMO CONDICIONES PARA CAÍDA DE NIEVE SOBRE EL NORTE DE BAJA CALIFORNIA Y SONORA

Este día, el **frente Núm. 34** se extenderá sobre el Golfo de México, dejando de afectar gradualmente al país. La **masa de aire frío** que originó al frente mantendrá densos bancos de niebla en zonas de Nuevo León, Tamaulipas y Veracruz, además de ambiente muy frío con heladas al amanecer en sierras del noroeste, norte y centro de México; sin embargo, a lo largo del día modificará sus características térmicas permitiendo ascenso de las temperaturas. Por otra parte, un **canal de baja presión** originará lluvias con intervalos de chubascos en Chiapas y Tabasco. Por la noche, un **nuevo frente frío**, asociado con una **vaguada polar**, ingresará sobre el noroeste del territorio mexicano e interaccionará con la **corriente en chorro subtropical**, generando lluvias y chubascos en Baja California y Sonora; vientos fuertes en el noroeste y norte de país, así como condiciones para la caída de aguanieve o nieve en sierras de Baja California y Sonora. Finalmente, continuará el ambiente vespertino caluroso a muy caluroso en gran parte de la República Mexicana con temperaturas máximas de 40 a 45 °C en zonas de Michoacán, Guerrero, Campeche y Yucatán.

Pronostico de Temperaturas Máximas:


Temperaturas máximas de 35 a 40 °C: Nayarit, San Luis Potosí, Jalisco, Colima, **Morelos**, Puebla (suroeste), Veracruz (sur), Oaxaca, Chiapas, Tabasco y Quintana Roo.

Pronostico de Temperaturas Mínimas:

Temperaturas mínimas de 0 a 5 °C: zonas montañosas de Baja California Sur, Nuevo León, Tamaulipas, San Luis Potosí, Sinaloa, Nayarit, Jalisco, Michoacán, Guanajuato, Querétaro, Hidalgo, Tlaxcala, Puebla, Veracruz y Oaxaca.

Pronostico en región Mesa Central:

Cielo parcialmente nublado a lo largo del día y sin lluvia en la región. Ambiente matutino frío con heladas al amanecer en sierras de Guanajuato, Hidalgo, Tlaxcala y Puebla. Ambiente caluroso durante la tarde. Viento de componente oeste de 15 a 30 km/h en la región con rachas de 50 a 60 km/h en Guanajuato, Querétaro e Hidalgo.



<http://ssm.gob.mx>



Servicios de Salud Morelos



@MorelosSalud

Callejón Borda N°3 Col. Centro C.P. 62000
Teléfono (777) 312 62 31 / 314 33 36 ext. 222

**Calle Gómez Azcárate No. 205, Col. Lomas de la Selva
C.P. 62270, Cuernavaca, Morelos. Tel.: 777 102 25 56**

INFORME DE MONITOREO VOLCÁNICO Y SISMOLÓGICO

Fuente: Servicio Sismológico Nacional, UNAM. / Centro nacional de Prevención de Desastres (CENAPRED)-SEGOB, SENEAM-SCT y NOAA.

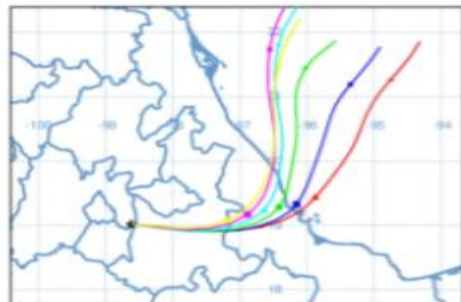
En las últimas 24 horas, mediante los sistemas de monitoreo del **volcán Popocatepetl**, se detectaron **27 exhalaciones de baja intensidad**. También se registró **un sismo vulcanotectónico** a las 19:35 hrs, con una magnitud de 1.0. Además, se registraron **episodios de tremor de alta frecuencia y baja amplitud** que en total sumaron .91 horas, acompañados de vapor de agua, gas y en ocasiones ligeras cantidades de ceniza. Durante la mañana y **al momento de este reporte, se observa una emisión intermitente de vapor y gases volcánicos que se dispersa hacia el noreste**.


NIVEL DE ALERTA	SEMAFORO	AMARILLO-FASE 2	RECOMENDACIONES PARA LA FASE AMARILLO FASE 2
	Incremento de actividad: <ul style="list-style-type: none"> Pluma de vapor de agua y gas Ligera caída de ceniza en áreas cercanas Caída de fragmentos incandescentes Crecimiento y destrucción de domos de lava Posibilidad de flujos piroclásticos por explosiones Flujos de lodo o escombros de corto alcance 		<ol style="list-style-type: none"> Continuar con el radio de seguridad de 12 km, por lo que la permanencia en esa área no está permitida. Controlar el tránsito entre Santiago Xalitzintla y San Pedro Nexapa, vía Paso de Cortés. A las autoridades de Protección Civil, mantener sus procedimientos preventivos, de acuerdo con sus planes operativos. A la población se le recomienda elevar la atención a los avisos de las autoridades de su localidad y se exhorta a no acercarse al volcán, y mucho menos al cráter. Mantenerse fuera de cañadas ante posibles flujos de lodo, principalmente en temporada de lluvias.

PRONOSTICO DE CAIDA DE CENIZA

En caso de una exhalación de ceniza volcánica, **el pronóstico de trayectoria hacia el este, cambiando al noreste**, (simulando exhalación cada hora en las próximas 6 horas) a su paso por la zona oeste, centro y este del estado de Puebla; zona centro del estado de Veracruz y Golfo de México, para las **primeras 12 horas de pronóstico** (09:00 a las 21:00 hora local). Posteriormente para las últimas 12 horas de pronóstico, (21:00 a las 09:00 hora local del día siguiente), las trayectorias continuarán la zona centro del estado de Veracruz y Golfo de México en donde concluirían.

SIN PRONOSTICO DE CAÍDA DE CENIZA PARA EL ESTADO.



SISMOS	Se registró sismo de magnitud de 4.0 grados Richter, a las 06:27:03 hrs con localización del epicentro a 36 km al suroeste de Cihuatlan, Jalisco. NO PERCIBIDO EN EL ESTADO DE MORELOS.	
	REPORTE DE DAÑOS A LA POBLACION PROTECCIÓN CIVIL Sin reporte de daños a la población ni a la infraestructura en salud.	



<http://ssm.gob.mx>



Servicios de Salud Morelos



@MorelosSalud

Callejón Borda N°3 Col. Centro C.P. 62000
 Teléfono (777) 312 62 31 / 314 33 36 ext. 222

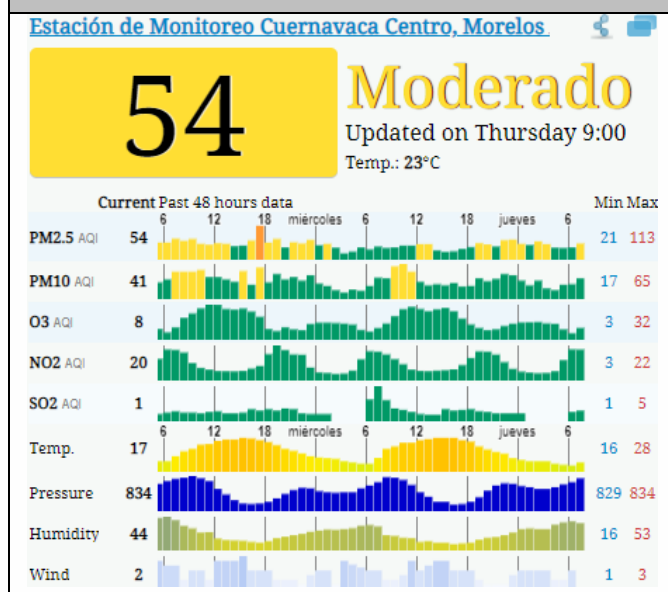
Calle Gómez Azcárate No. 205, Col. Lomas de la Selva
 C.P. 62270, Cuernavaca, Morelos. Tel.: 777 102 25 56

INFORME DE TEMPERATURAS Y CALIDAD DEL AIRE

Fuente: Comisión Estatal de Agua (CEAGUA)

ICA	CALIDAD DEL AIRE	RECOMENDACIONES A LA POBLACIÓN
0-50	Buena	No se anticipan impactos a la salud cuando la calidad del aire se encuentra en este intervalo.
51-100	Moderada	Las personas extraordinariamente sensitivas deben considerar limitación de los esfuerzos físicos excesivos y prolongados al aire.
101-150	Dañina a la salud de los grupos sensitivos	Los niños adultos activos, y personas con enfermedades respiratorias tales como el asma, deben evitar los esfuerzos físicos excesivos y prolongados al aire.
151-200	Dañina a la salud	Los niños adultos activos, y personas con enfermedades respiratorias tales como el asma, deben evitar los esfuerzos físicos excesivos y prolongados al aire libre; las demás personas, especialmente los niños, deben limitar los esfuerzos excesivos y prolongados al aire libre.
201-300	Muy dañina a la salud	Los niños adultos activos, y personas con enfermedades respiratorias tales como el asma, deben evitar todos los esfuerzos excesivos al aire libre; las demás personas, especialmente los niños, deben limitar los esfuerzos físicos excesivos al aire libre.
300+	Arriesgado	

CALIDAD DEL AIRE CUERNAVACA, MORELOS.

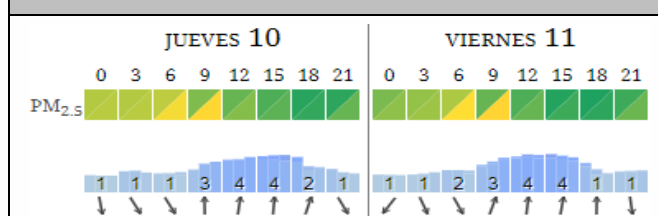


PRONOSTICO DE TEMPERATURAS POR MUNICIPIO

Municipio	Min.	Max.	Municipio	Min.	Max.
Amacuzac	13°	37°	Tepalcingo	15°	35°
Cuautla	15°	33°	Ayala	14°	32°
Jiutepec	16°	33°	Huitzilac	03°	22°
Temixco	15°	36°	Tepoztlán	11°	34°
Tlaltizapan	14°	35°	Zacualpan	12°	30°
Axochiapan	15°	34°	Tlalquitenango	16°	39°
Cuernavaca	15°	33°	Puente de Ixtla	13°	37°
Jojutla	16°	39°			

Elaboró: Enrique Hernández Hidrometeorólogo

PRONOSTICO DE LA CALIDAD DEL AIRE



TEMPERATURAS MAXIMAS Y MINIMAS, ÚLTIMAS 24 HRS

Mínimas	Máximas
Huitzilac 03° 22°	Tlaquitenango 13° 37°
Tetela del Volcán 10° 24°	Jojutla 16° 39°
Totolapan 11° 26°	Axochiapan 15° 34°
Ocuituco 12° 26°	Zacatepec 17° 36°



<http://ssm.gob.mx>



Servicios de Salud Morelos



@MorelosSalud

Callejón Borda N°3 Col. Centro C.P. 62000
 Teléfono (777) 312 62 31 / 314 33 36 ext. 222

Calle Gómez Azcárate No. 205, Col. Lomas de la Selva
 C.P. 62270, Cuernavaca, Morelos. Tel.: 777 102 25 56



MORELOS
2018 - 2024

**SERVICIOS
DE SALUD**

Fecha: 10 marzo del 2022
Semana Epidemiológica: 10
Área: Coordinación de Vigilancia Epidemiológica, **UIES.**

INFORME DE MONITOREO EPIDEMIOLÓGICO

Fuente: Jurisdicciones Sanitarias del estado de Morelos.

JURISDICCION SANITARIA I:

- SIN EVENTOS EXTRAORDINARIOS.

JURISDICCION SANITARIA II:

- SIN EVENTOS EXTRAORDINARIOS.

JURISDICCION SANITARIA III:

- SIN EVENTOS EXTRAORDINARIOS.



<http://ssm.gob.mx>



Servicios de Salud Morelos



@MorelosSalud

Callejón Borda N°3 Col. Centro C.P. 62000
Teléfono (777) 312 62 31 / 314 33 36 ext. 222

**Calle Gómez Azcárate No. 205, Col. Lomas de la Selva
C.P. 62270, Cuernavaca, Morelos. Tel.: 777 102 25 56**